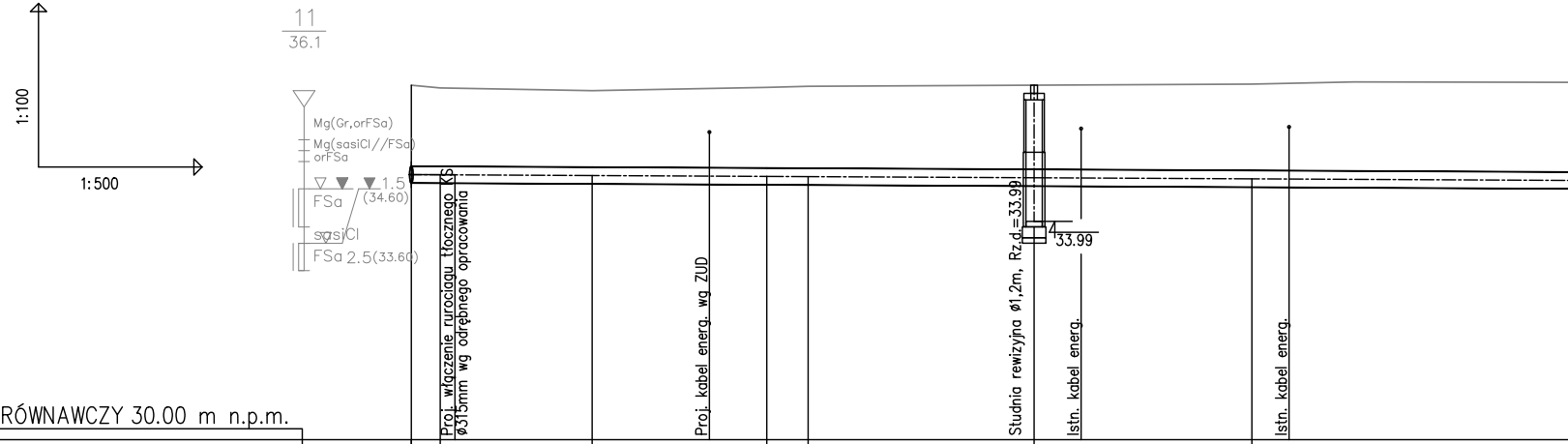
1:100
1:500
11
36.1
Mg(Gr,orFSa)
Mg(sasiCl//FSa)
orFSa
1.5
(34.60)
FSa
sasiCl
FSa 2.5(33.60)
Proj. włączenie rurociągu tłocznego KS
ø315mm wg odrębnego opracowania
Proj. kabel energ. wg ZUD
Studnia rewizyjna ø1,2m, Rz.d.=33.99
33.99
Istn. kabel energ.
Istn. kabel energ.

POZIOM PORÓWNAWCZY 30.00 m n.p.m.

	RT40	RT39	RT38	RT37	RT36	SR4	RT35
RZĘDNA TERENU PROJ.	36.50	36.45	36.40	36.46	36.48	36.50	36.52
RZĘDNA TERENU ISTN.	36.50	36.45	36.40	36.46	36.48	36.50	36.52
RZĘDNA OSI PRZEWODU	34.86	34.86	34.84	34.83	34.82	34.80	34.78
ZAGŁĘBIENIE OSI PRZEWODU	1.64	1.59	1.56	1.63	1.66	1.70	1.74
SPADKI, DŁUGOŚCI	1‰						
ŚREDNICA, MATERIAŁ							
ODLEGŁOŚCI	65.3	62.7	48.7	32.7	28.9	8.2	88.2
	2.7	13.9	16.0	3.8	20.7	20.0	36.1
HEKTOMETRY	RT40	RT39	RT38	RT37	RT36	SR4	RT35

P.S.I./EPI-Graf, Generator rysunkowy Profil Koordynator 8.0
Nazwa pliku: kopia_004 Projekt: KS RT

POSADOWIENIE NA GRUNCIE RODZIMYM

ZASYPKA GRUNTEM RODZIMYM PO USUNIĘCIU FRAKCJI SPOISTYCH ORGANICZNYCH ORAZ GRUZU

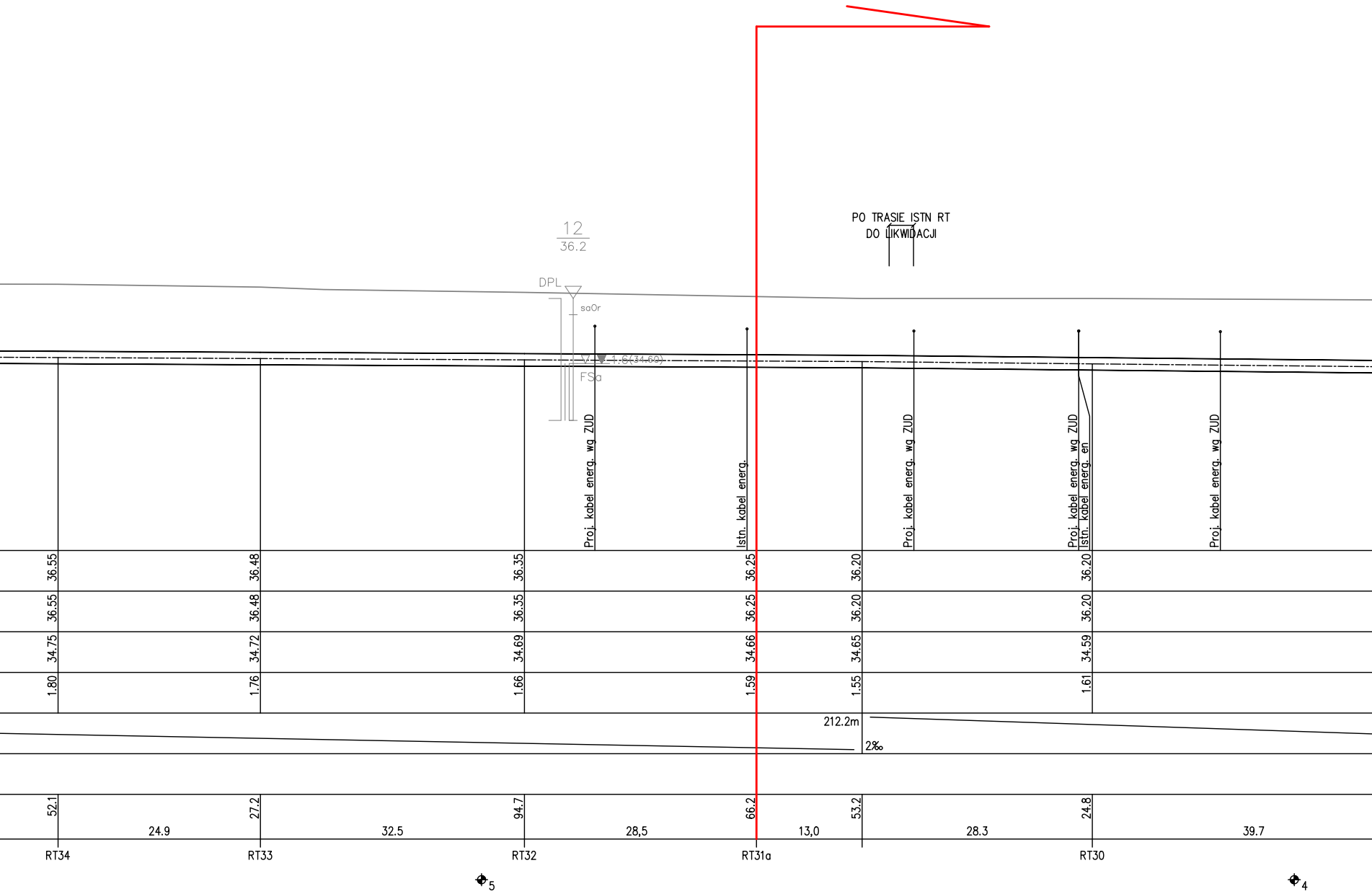
PO TRASIE ISTN RT
DO LIKWIDACJI
12
36.2
DPL
saOr
1.6(34.60)
FSa
Proj. kabel energ. wg ZUD
Istn. kabel energ.
Proj. kabel energ. wg ZUD
Proj. kabel energ. wg ZUD
Istn. kabel energ. en
Proj. kabel energ. wg ZUD
36.55
36.48
36.35
36.25
36.20
36.20
36.55
36.48
36.35
36.25
36.20
36.20
34.75
34.72
34.69
34.66
34.65
34.59
1.80
1.76
1.66
1.59
1.55
1.61
212.2m
2‰
52.1
27.2
94.7
66.2
53.2
24.8
24.9
32.5
28,5
13,0
28.3
39.7
RT34
RT33
RT32
RT31a
RT30
5
4


POSADOWIENIE NA WARSTWIE PODSYPKI Z PIASKU ŚREDNIEGO O GRUBOŚCI PO ZAGĘSZCZENIU H=15cm ZAGĘSZCZONEJ DO STOPNIA ZAGĘSZCZENIA ID>40%
POSADOWIENIE NA GRUNCIE RODZI
ZASYPKA PIASKIEM ZASYPOWYM
ZASYPKA GRUNTEM RODZIMYM PO
PO TRASIE ISTN KANAŁU SANITARNEGO DO LIKWIDACJI
Istn. kan. san. do likwidacji, Rz.d.=32.94
Istn. studzienka betonowa do likwidacji, Rz.d.=32.92
Istn. rur. tłoczny do likwidacji
STREFA CAŁKOWITEJ WYMIANY GRUNTU NA PIASEK ŚREDNI
Skrzyżowanie z proj. KS ø0.25m, Rz.d.=32.71
Istn. kan. san. do likwidacji, Rz.d.=32.70
Skrzyżowanie z proj. KS RT ø225mm PE100 RC SDR17 PN10, Rz.o.=33.74
Istn. rur. tłoczny KS
Studnia rewizyjna ø1,5m, Rz.d.=33.44
Istn. gaz. ø125
Istn. kabel energ. en
33.44
1/A
35.90
DPL
Mg(orFSa,gruz)
2.3(33.60)
saOr/FOr(Nm)
orFSa
FSa/siSa
FSa/siSa
Proj. kan. san. wg ZUDP, Rz.d.=32.26
36.16 36.00 35.97 35.95 35.80 36.00 36.17 36.22 36.12 35.90
36.16 36.00 35.97 35.95 35.80 36.00 36.17 36.22 36.12 35.90
34.51 34.40 34.37 34.36 34.29 34.29 34.30 34.31 34.32 34.36
1.65 1.60 1.60 1.59 1.51 1.71 1.87 1.91 1.80 1.54
121.8m
5‰
23.8m
1‰
8.5 ‰
78.9m
ø315mm PE100 RC SDR17 PN10 L=665.3m
85.1 31.4 24.5 22.5 7.6 0.0 93.5 78.7 62.9 28.7
53.8 6.9 2.0 14.9 7.6 6.5 14.7 15.8 34.2
RT29
RT28
RT27
SR3
RT26
RT25
RT24
RT23
RT22a
RT22
3

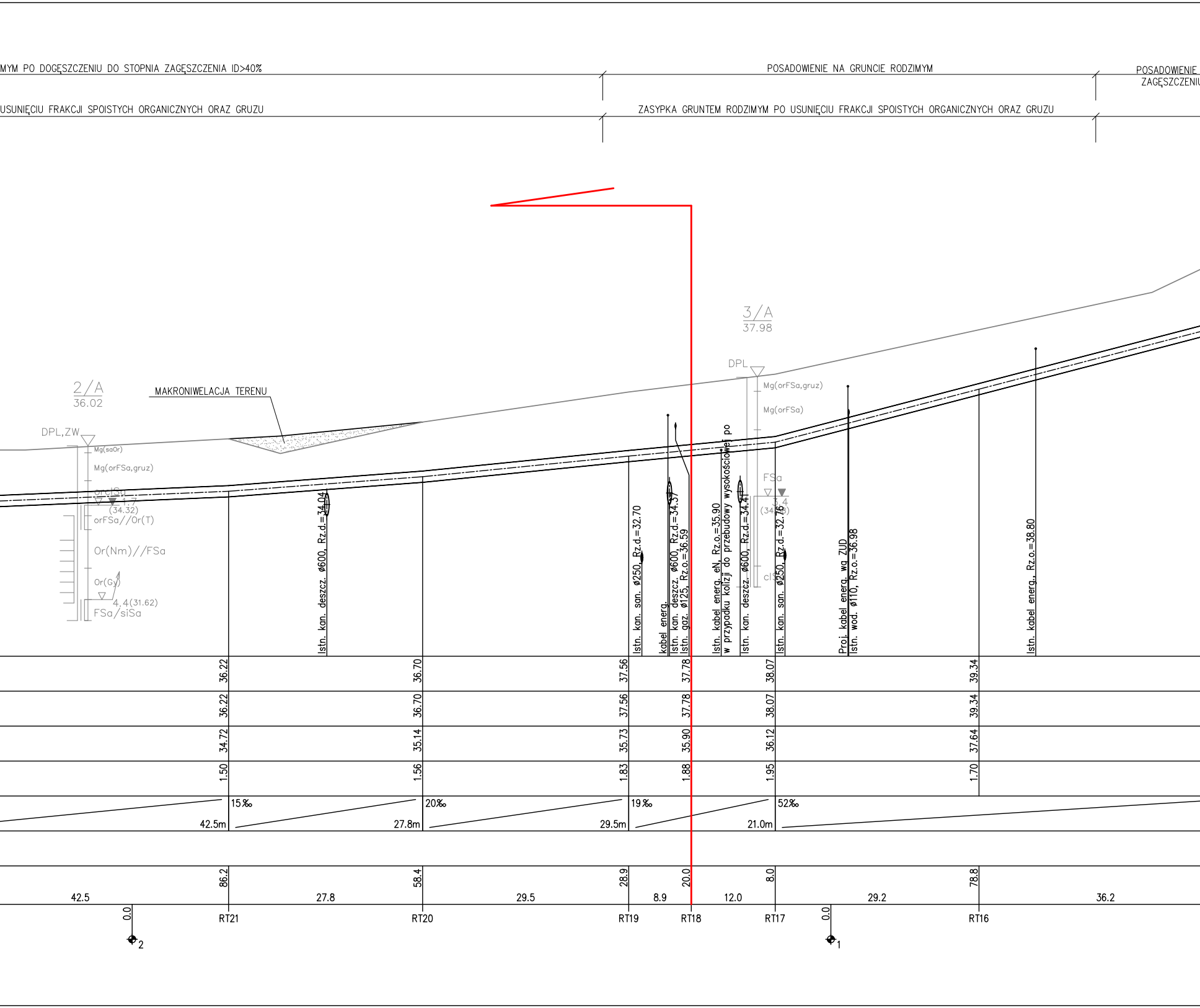
MYM PO DOGĘSZCZENIU DO STOPNIA ZAGĘSZCZENIA ID>40%
POSADOWIENIE NA GRUNCIE RODZIMYM
POSADOWIENIE
ZAGĘSZCZENIU
USUNIĘCIU FRAKCJI SPOISTYCH ORGANICZNYCH ORAZ GRUZU
ZASYPKA GRUNTEM RODZIMYM PO USUNIĘCIU FRAKCJI SPOISTYCH ORGANICZNYCH ORAZ GRUZU
2/A
36.02
MAKRONIWELACJA TERENU
DPL,ZW
Mg(saOr)
Mg(orFSa,gruz)
orclSa
1.7
(34.32)
orFSa//Or(T)
Or(Nm)//FSa
Or(Gy)
4.4(31.62)
FSa/siSa
3/A
37.98
DPL
Mg(orFSa,gruz)
Mg(orFSa)
FSa
3.4
(34.58)
clS
Istn. kan. deszcz. ø600, Rz.d.=34.04
Istn. kan. san. ø250, Rz.d.=32.70
kabel energ.
Istn. kan. deszcz. ø600, Rz.d.=34.37
Istn. gaz. ø125, Rz.o.=36.59
Istn. kabel energ. eN, Rz.o.=35.90
w przypadku kolizji do przebudowy wysokościowej po
Istn. kan. deszcz. ø600, Rz.d.=34.41
Istn. kan. san. ø250, Rz.d.=32.76
Proj. kabel energ. wg ZUD
Istn. wod. ø110, Rz.o.=36.98
Istn. kabel energ., Rz.o.=38.80
36.22
36.70
37.56
37.78
38.07
39.34
36.22
36.70
37.56
37.78
38.07
39.34
34.72
35.14
35.73
35.90
36.12
37.64
1.50
1.56
1.83
1.88
1.95
1.70
15‰
42.5m
20‰
27.8m
19‰
29.5m
52‰
21.0m
86.2
58.4
28.9
20.0
8.0
78.8
42.5
27.8
29.5
8.9
12.0
29.2
36.2
0.0
RT21
RT20
RT19
RT18
RT17
0.0
RT16
2
1

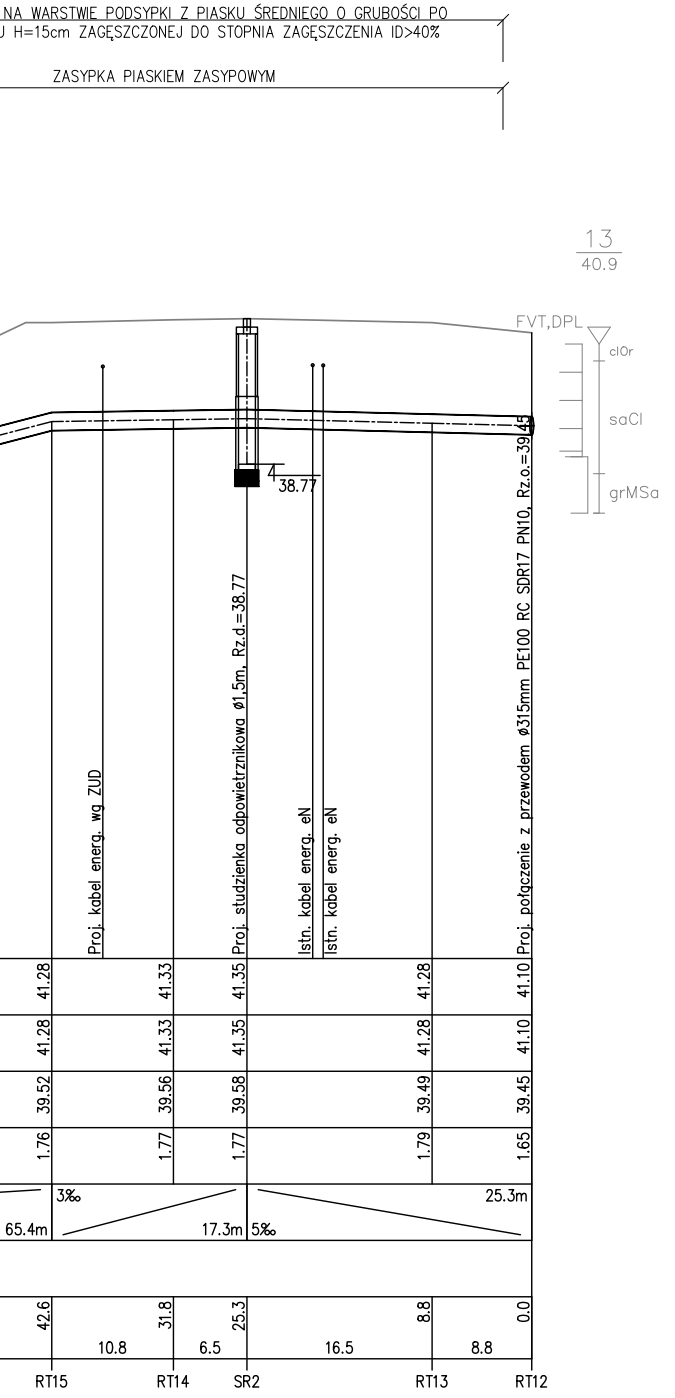

NA WARSTWIE PODSYPKI Z PIASKU ŚREDNIEGO O GRUBOŚCI PO
U H=15cm ZAGĘSZCZONEJ DO STOPNIA ZAGĘSZCZENIA ID>40%
ZASYPKA PIASKIEM ZASYPOWYM
13
40.9
FVT,DPL
clOr
saCl
grMSa
38.77
Proj. kabel energ. wg ZUD
Proj. studzienka odpowietrznikowa ø1,5m, Rz.d.=38.77
Istn. kabel energ. eN
Istn. kabel energ. eN
Proj. połączenie z przewodem ø315mm PE100 RC SDR17 PN10, Rz.o.=39.45
41.28
41.33
41.35
41.28
41.10
41.28
41.33
41.35
41.28
41.10
39.52
39.56
39.58
39.49
39.45
1.76
1.77
1.77
1.79
1.65
3‰
65.4m
17.3m
5‰
25.3m
42.6
31.8
25.3
8.8
0.0
10.8
6.5
16.5
8.8
RT15
RT14
SR2
RT13
RT12

GMINA DOBRA

nazwa inwestora:
GMINA DOBRA
72-003 DOBRA; ul. SZCZECIŃSKA 16A

adres inwestycji:
GMINA DOBRA,
m. MIERZYN, m. SKARBIMIERZYCE

branża:	SIECI WOD-KAN		
projektant:	mgr inż. ZBIGNIEW WOŹNIAK - specjalność: instal. - inż.	282/Sz/83	
sprawdzający:	mgr inż. DARIUSZ SKUZA - specjalność: instal. - inż.	583/Sz/94	

nazwa inwestycji:
BUDOWA NOWEJ GŁÓWNEJ PRZEPOMPOWNI ŚCIEKÓW DLA POTRZEB ODCIĄŻENIA PRZEPOMPOWNI PŚ62 ORAZ PŚ79 W MIERZYNIE W REJONIE ULICY ALICJI Z PRZERZUTEM ŚCIEKÓW DO REDLICY.

nazwa opracowania:
TOM I - KANALIZACJA SANITARNA

nazwa rysunku:
PROFIL PODŁUŻNY RUROCIĄGU TŁOCZNEGO KANALIZACJI SANITARNEJ

INBUD s.c.
DARIUSZ SKUZA, ZBIGNIEW WOŹNIAK
Rok założenia 1991
ul.Kwiatkowskiego 32/13; 71-004 Szczecin
tel./fax +48 (091) 485 33 95
e-mail: inbud@gryfnet.pl

nr umowy / oprac.: Nr 417/2022 - P-1151/2022	skala rysunku: 1:100/500	rysunek nr: 6
stadium oprac.: PROJEKT TECHNICZNY		
data oprac.: LISTOPAD 2024r.		